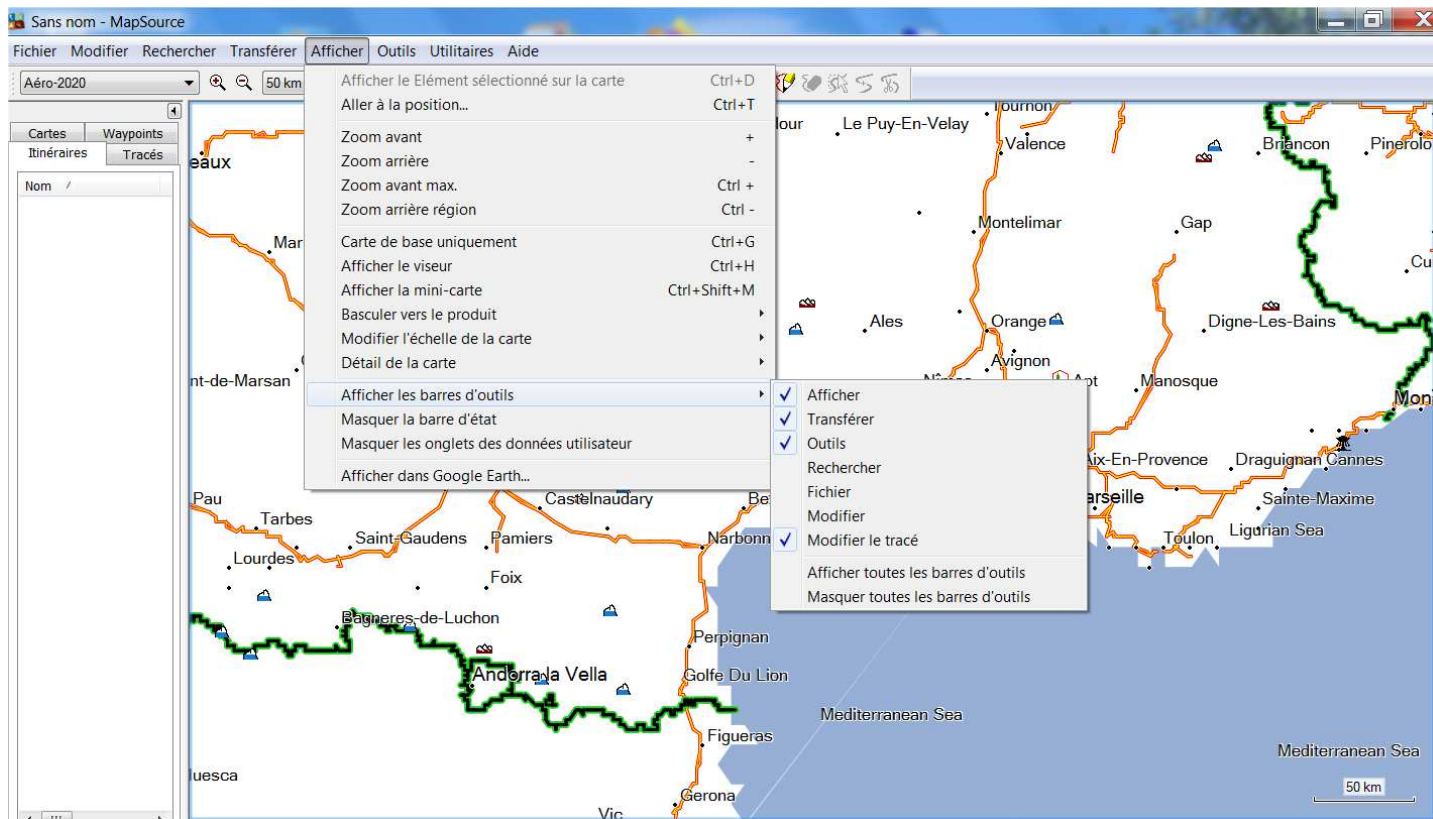


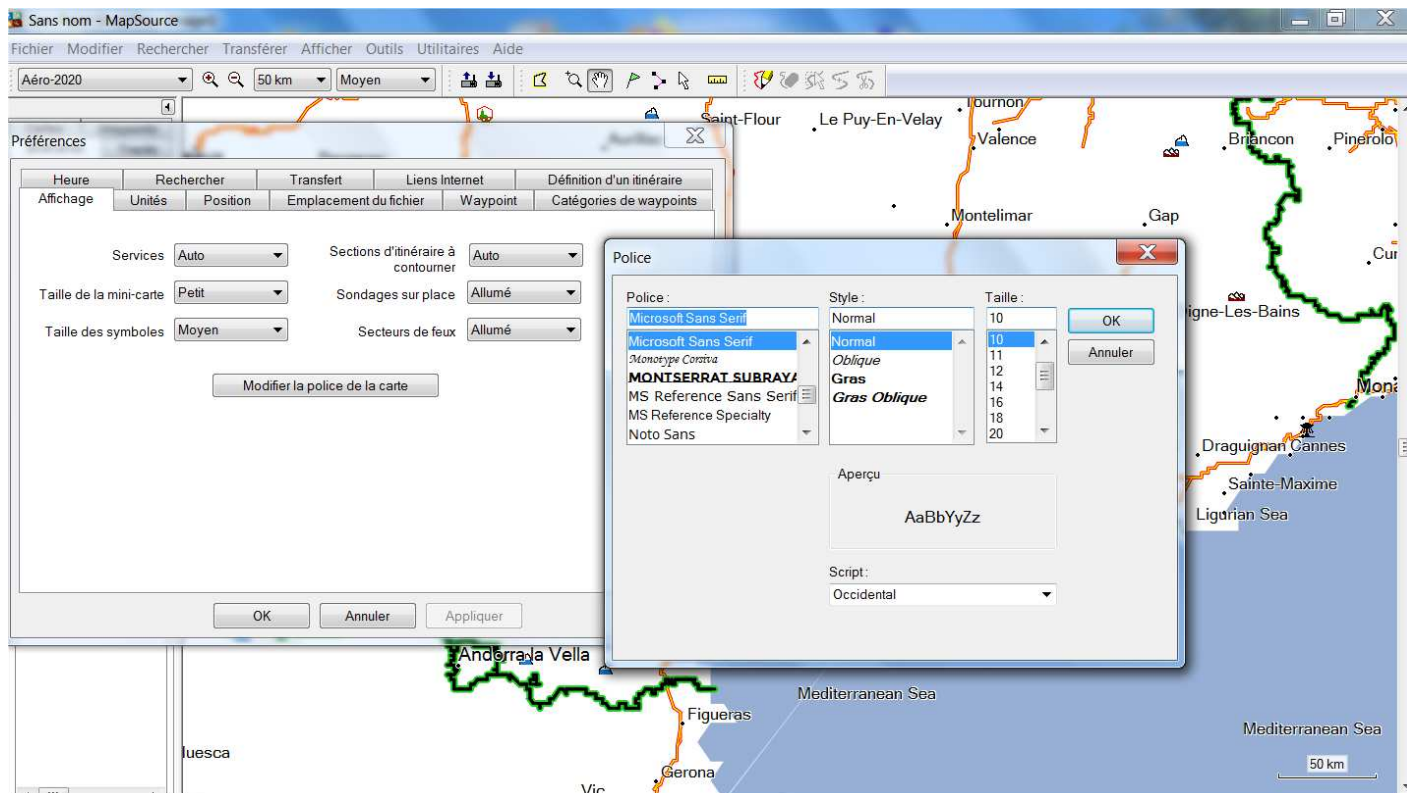
Notice de réglage de Mapsource et affichage de la carte

Réglage de l'affichage

Menu : modifier, Préférences



Réglage de la police d'affichage

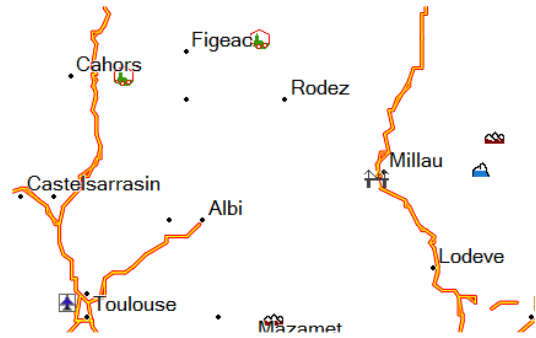


Affichage en fonction du zoom de la carte

Niveau de détail moyen
Carte centrée sur Millau

Zoom 50km

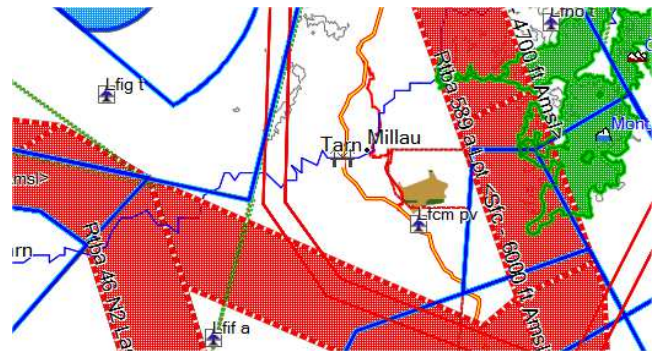
Fond de carte : affichage des villes importantes et des beaux villages. Des grands axes et des frontières
Aéro : pas d'affichage



Zoom 20km

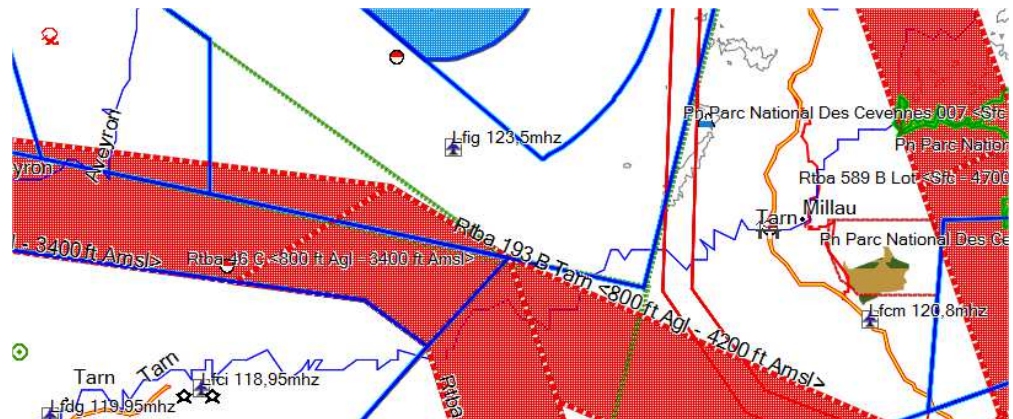
Fond de carte : affiche en plus les terrains militaires
Aéro : affichage de l'espace aérien, des terrains avion avec leurs code OACI suivi éventuellement des lettres représentant les activités sur le terrain :

- p : parachutisme
- v : voltige
- a : Aéromodélisme
- t : treuillage planeur



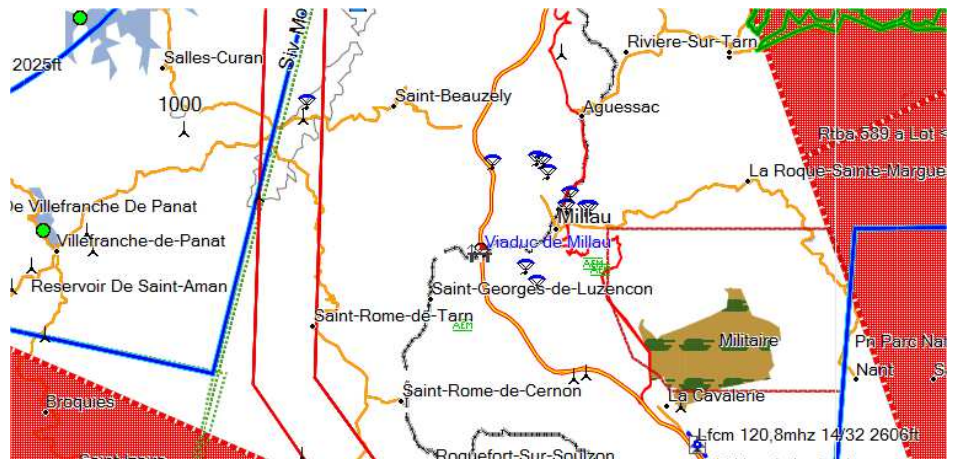
Zoom 15km

Fond de carte : pas de changement
Aéro : affichage en plus VORs, des points VFR, points de voltige hors aérodrome etc...
Le code OACI et la fréquence pour les terrains avion



Zoom 7km

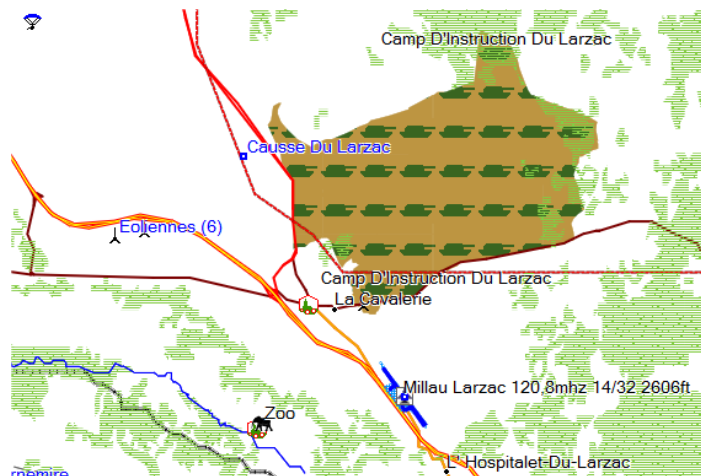
Fond de carte : affichage plus détaillé des routes, petites villes, lacs routes voies ferrées, lignes électriques, points de vol libre etc...
Aéro : affichage en plus des terrains ULM et privés, des obstacles,
Le code OACI, la fréquence tour, QFU et altitude des pistes les terrains avion
Le code OACI, la fréquence pour les terrains ULM



Zoom 3km

Fond de carte : affichage plus détaillé avec les bois, les rivières, les sommets, les châteaux, les sites naturels remarquables etc...

Aéro : affichage pour les aérodromes avion et ULM et privés du nom, de la fréquence tour, QFU et de l'altitude des pistes



Zoom 1.5km

Fond de carte : affichage plus détaillé des informations des points

Aéro : pas de changement



Zooms supérieurs, plus de changements

Mail : jean.claude.recoules@wanadoo.fr

Page aviation : <http://jcrec.free.fr/aviation/avionales.htm>